



REGIONE PUGLIA

COMUNE DI MARGHERITA DI SAVOIA

SPORTELLO UNICO EDILIZIA (S.U.E.)

Via Duca degli Abruzzi, s.n.c. - 76016 Margherita di Savoia (BT)

PERMESSO DI COSTRUIRE PER LA REALIZZAZIONE DI
UNA STRUTTURA RICETTIVA-ALBERGHIERA IN
MARGHERITA DI SAVOIA ALLA VIA VITTORIO VENETO.

UBICAZIONE CATASTALE DEL TERRENO:
FOGLIO 17, PARTICELLE 773, 1112, 1276, 268, 270, 272.

IL PROPONENTE

Valerio Lorenzo Srl

IL TECNICO

Dott. Ing. Ruggiero Mavelli

Argomento: VERIFICA DEL REGIME GIURIDICO

ELABORATO:

Contenuto
della tavola: PIANO DI BACINO STRALCIO PER L'ASSETTO
IDROGEOLOGICO - PAI SCALA 1:10000

TAV.16

Studio di Ingegneria

Via Traetta n°20 - 76016 Margherita di Savoia (BT)

RUGGIERO MAVELLI INGEGNERE

cell: [349.8659451](tel:349.8659451)

E-mail: rugmave@libero.it

DATE AGGIORNAMENTI

1

2

3




4

Ubicazione Immobile: Via Vittorio Veneto






Pericolosità e Rischio

Peric. Geomorf.

-  media e moderata (PG1)
-  elevata (PG2)
-  elevata (PG3)

Peric. Idraulica

-  bassa (BP)
-  media (MP)
-  alta (AP)

Cartografia di base




-  Confini lotto





Pericolosità e Rischio

Peric. Geomorf.

-  media e moderata (PG1)
-  elevata (PG2)
-  elevata (PG3)

Rischio

-  R1
-  R2
-  R3
-  R4

Cartografia di base

 Confini lotto

